

Elaborato 6 : 09 febbraio 2015

Il quartiere San Basilio. Lettura delle componenti lynchiane: parti, percorsi, nodi, margini, riferimenti (scala 1: 10.000)

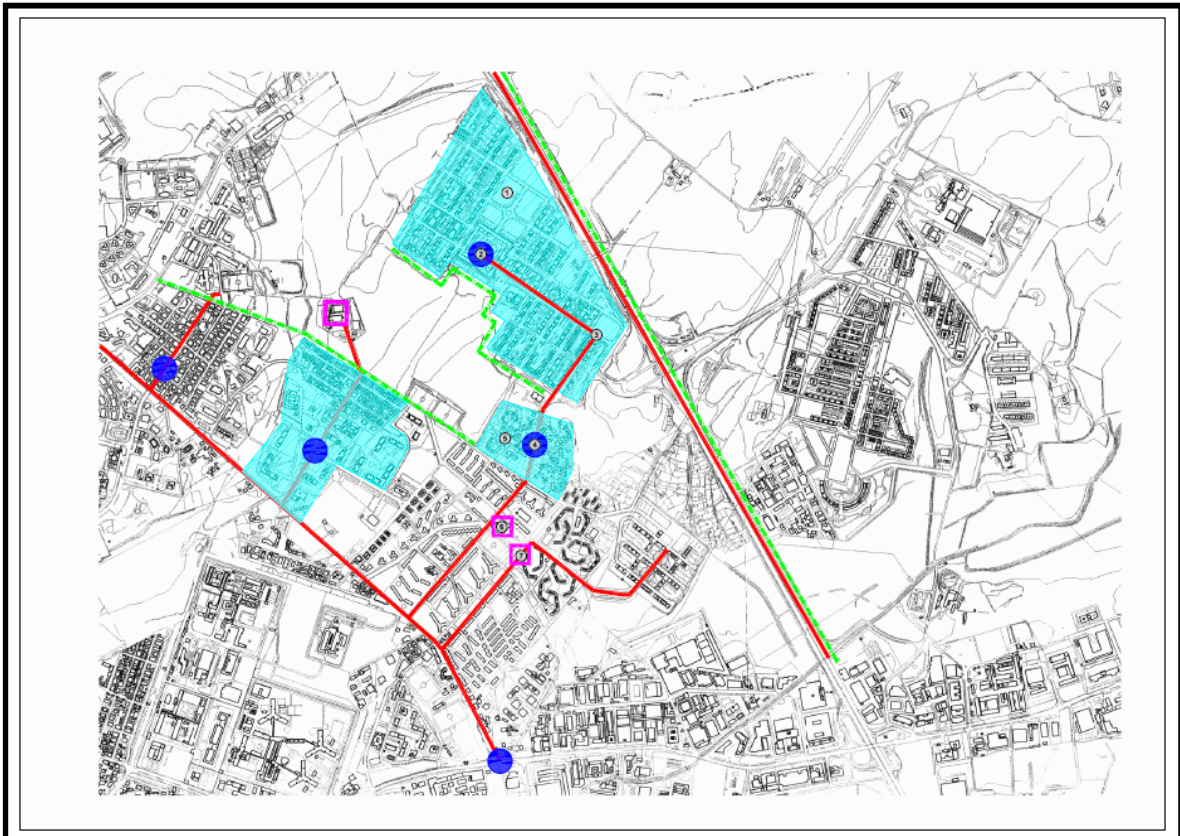
Contenuti: L'elaborato si compone di due tavole.

Nella prima tavola, prendendo come riferimento la cartografia 1:10.000, disegnate la "vostra" mappa mentale del quartiere San Basilio, evidenziando le componenti urbane descritte da Kevin Lynch nel volume "L'immagine della città": parti, percorsi, nodi, riferimenti, margini. Numerate componenti e dotate la tavola di legenda esplicitiva.

Descrivere in maniera sintetica le componenti urbane evidenziate nella mappa mentale e numerate nella prima tavola, motivandone la scelta.

Materiali:






- Cartografia in scala 1:10.000
- Due fogli di carta lucida formato A3 (con intestazione già incollata)
- Un foglio di carta semplice formato A3 (con intestazione già incollata)
- Penna a china 0.5 e 0.3
- Colori



Esempi di rappresentazione Tavola n.1



La tavola è indicativa e costituisce un esempio di una corretta impostazione grafica.

LEGENDA

	Percorsi
	Margini
	Parti
	Nodi
	Riferimenti

Esempi di Legenda Tavola n.1

LEGENDA

	Percorsi Stradali		Percorsi Pedonali
	Margini Forti		Margini Deboli
	Parti		
	Nodi		
	Riferimenti		

Esempi di Legenda Approfondita Tavola n.1

Università degli studi di Roma "La Sapienza" Facoltà di Ingegneria Corso di Laurea in Ingegneria Edile/Architettura	Corso di Urbanistica I a.a. 2013-2014	Prof.: arch. Fabiola Pratali Tutor: ing. Stefania Lenzi	Studente: Gruppo Bta	Titolo elaborato:	Scala:	Tavola n°:	Data:
---	--	--	-----------------------------	-------------------	--------	------------	-------

1. RIFERIMENTI: Piazza della Balena

Rappresenta un punto di riferimento importante per il quartiere: essa infatti viene utilizzata sia per orientarsi che come luogo di incontro per giovani ed anziani.

2. PARTI: Unrra Casas

Tra le varie parti dell'intero quartiere San Basilio, la zona di UNRRA CASAS si distingue nettamente dalle altre per morfologia e tipologia dell'edificato. Caratteristica anche l'atmosfera a dimensione umana che vi si respira l'impressione che si ha attraversandola è quella di un piccolo borgo rurale.

3. PERCORSI: Via Pollenza

Sebbene sia dimensionalmente inadeguata, Via Pollenza rappresenta la strada principale per l'attraversamento di Borgata Tidei e soprattutto l'unico percorso utile per il raggiungimento del Liceo.

Esempio di rappresentazione Tavola n.2

La tavola è indicativa e costituisce un esempio di una corretta impostazione grafica.