



Dom: il rifugio Bonetta al Passo Gavia 2652 m



Il Lago Bianco



Lun: Neve fresca in Alta Val Venosta - Vallelunga



Chiesa di San Benedetto a Malles una delle più antiche dell'Alto Adige contenente un rarissimo ritratto (unico) di un signore franco carolingio



Torre Frohlich



Chiesa di San Martino...



... e il suo interno, in una immagine carpita da una feritoia...



Mar: All'inizio della pista ciclabile Malles Merano lunga oltre 60 km...



si passa molte volte tra i meleti





Mancano ancora 12 km...!



All'arrivo alla stazione di Merano dopo 62 km! (2 in più x deviazione Silandro)



Mer: Salendo verso il rif. Palla Bianca



la via si inerpica...



Al cospetto del ghiacciaio...



Pausa da un bivio



Il rifugio al Palla Bianca (Pio XI)







Il Palla Bianca e...



il ghiacciaio che scende dalla sua cima...



Melago



Gio: Salendo da Resia al confine con l'Austria...



verso il Gruner See in Austria



Gruner See a 1836 m



Schwarzer See a 1712 m





Ninfee bianche ad alta quota dal Schwarzer See



Ciuffettino...!



Nauders (A); rientro a Resia in bus (uno ogni ora – alle xx.15 circa)



Ven: Resia che si specchia nel lago...



Cavalli allo stato brado in alta val Roja...



Roja



Il campanile che sbuca dalle acque e il borgo di Curon





Il lago di San Valentino alla Muta e sullo sfondo il gruppo dell'Ortles



Glorenza, città con la cinta muraria intatta



Chiesa di San Pancrazio



Sulle mure di cinta




Torre della chiesa



interno chiesa dell'ospedale



Sab: la croce rappresenta la... nostra meta... il Piz Lat !



la vetta, così vicina... così lontana...



Ammirando il lago di Resia dal Lieger Kreuz






In cima al Piz Lat 2808 m quasi al confine tra I, CH e A




il lago di Resia dalla vetta



il Gruner See e loSchwarzer See dal Piz Lat



scendendo dalla cima



Dom: Il Piz Lat dalla cabina della funivia di Nauders (A); oggi festa delle famiglie... l'impianto di risalita costa la metà!! la stazione a monte Bergkastel a 2200 m







I ponti per aiutare tra le molte pietraie



il Beim Stein 2422 m



I due laghi di Goldssen a 2555 m e 2587 m



il più basso



Il più alto



costruzione di un passaggio



cammino difficoltoso sulla pietraia...



Lun: San Moritz (CH)



Giochi acrobatici sul lago di Silvaplana (CH)