




L'ombra della funivia con la quale si sta salendo, per arrivare in 7' a quota 600...



Il rifugio Margherita sul monte Pegge



Il santuario...



Panorama dal Santuario verso Rapallo, Santa Margherita e Portofino



Il nuovo ascensore per le persone con difficoltà motorie



sul viale Mons G. Leone Ceria



giochi di ombre presso l'albergo ristorante il Pellegrino



Retrospectiva sul Santuario



Sui due quadrati rossi vuoti...





Dopo 40' si abbandona il rombo rosso che scende a Rapallo e si passa sul versante Nord
Attenzione il bivio non è proprio evidentissimo...




Neve sull'Aiona





Altri 30' per la località La Colla a 525 mt.

l'abitato di Villa Oneto



Ancora, neve sull'Aiona



Poco dopo il passo monte Anchetta 474 mt. (altri 30' circa), si fa la pausa pranzo; nei pressi c'è un caratteristico ristorante, *il Galletto*, dove abbiamo preso il caffè




Successivamente, la discesa si fa più decisa (utili i bastoncini)



Pietre che probabilmente delimitavano i diversi settori di proprietà



Altri 30' per la caratteristica casa in legno, recuperata dal sig Marcello...



la cresta del Ramacelo e il paese di Romaggi



Sullo sfondo Chiavari



Simboli Fie sui muri a secco... (nella parte più bassa i segnali non sono molto evidenti)



Paracarrì laterali



il monte Zatta...?



Il sentiero Fie nell'ultimo tratto è in comune con uno Cai anonimamente marcato con la bandierina bianco rossa



Chiavari



chiesa di Maxena (1h)



Altri 25' per Sanpierdicanne dove si finisce su asfalto tra le case (*molta attenzione alle auto!*)
(ma ci vogliono ancora 30' per la stazione di Chiavari, per un totale di poco più di 4h, soste escluse, media difficoltà, disl. quasi assente)