



Panorama in alta val di Pejo



il rif. Doss dei Cembri 2316 mt raggiunta con due impianti di risalita



Lungo il n. 139 sul sentiero dei tedeschi



la funivia Pejo 3000

Passaggi difficili sul percorso che taglia la montagna...





Si cammina a lungo lentamente con 4 punti difficili

dalla località Colem 2368 mt si lascia il sentiero dei tedeschi e si scende sul 139b e poi a destra su 129



Piccolissimo a destra il rif. di partenza (*) si è tagliato tutto il versante



sul 129 si deve guadare scalzi un largo torrente !!!!!!!!!!!!!!!!!!!!!!!



Finalmente si incrocia il 122 e si scende in vista del lago di Pian Palù



Al bivio a sin e si continua a perdere quota con il 122 con serpentine fino ad immettersi su una strada sterrata. Qui si prosegue a sin sul 124 e dopo ben 5 lunghi tornanti si finisce a Malga Frattasecca di sotto o Termenago sull'asfalto. Sempre a sin fino a Pejo fonte dove c'è l'auto. Giro molto lungo (una quindicina di km), poco disl. 250 mt, ma faticoso. Si è impiegata tutta la giornata...



Ponte di Legno



l'abitato in pietra di Case di Viso 1763 mt



Lago di Monticello dal passo Paradiso 2585 mt, ci sono 10 gradi!



La cabinovia del Tonale



Il ghiacciaio della Presena vicino al rif Capanna Presena a 2740 mt. → → → →
raggiungibile con due impianti di risalita





Fiori nella Tonalite...



lago di Monticello, dal passo una galleria adibita con ricordi della 1° guerra mondiale

Dalla Capanna Presena si scende verso il passo Paradiso in 30' sul n.209, poi x ritornare all'auto, invece che scendere sotto l'impianto di risalita si sceglie il 281, Sentiero della pace, che con un lungo semicerchio riporta indietro in 2h30 passando dalla zona dell'alveo della Presena



Monumento di ricordo



resti della 1° guerra mondiale



Torrente tra le montagne



galleria x rientrare al Tonale



Il lago Spinale raggiungibile in 30' con il n. 331 dalla cabinovia Spinale





Altre 45' x il rif Grafer, poi si scende con il n. 382 verso la malga Vallesinella di sopra arrivando all'inizio del bel percorso delle cascate che porta a Vallesinella...



... dove con i bus si rientra a Madonna di Campiglio (1h30 x il primo tratto + 1h15 x il sentiero delle cascate osservando bene i vari salti...)



Giochi d'acqua!



La chiesetta a Pinzolo con la danza macraba...




panorama verso la zona dell'Adamello dal Doss Sabion 2100 mt (impianti)



sopra Pinzolo Doss del Sabion a sin e lago Valagola a destra



presso malga Bandalors 1633 mt verso Pra Rodont (impianto x discesa)



Dal Doss Sabion con una scorciatoia segnata si scende da una madonnina 30' e poi con il 307 e il 307b si arriva a Pra Rodono in 90'.




Festa di Ferragosto presso l'hotel Derby



Il museo della Grande Guerra a Vermiglio




Il Sasso Rosso da Malga Dimaro, pranzo tipico in malga...



Molveno



Castello di Stenico



Cascata Rio Bianco