



 <p>SEZ. GEOMETRI COSTRUZIONI AMBIENTE E TERRITORIO</p>	<p>CORSO DI BASE DI AUTODESK AUTOCAD</p>	<p>Pagina 1 di 2</p>
	<p>PER LE CLASSI V^A SEZ. A E V^A SEZ. B DOCENTE: PROF. GIUSEPPE TOMMASO DI VENTI ANNO SCOLASTICO 2014/2015</p>	

MODULO 1	INTERFACCIA E GESTIONE DELLA VISUALIZZAZIONE
	<ul style="list-style-type: none"> • Concetti generali sui sistemi CAD. • Nozioni su grafica vettoriale e raster. • Impostazione ed organizzazione disegno. • Interfaccia. • Barre degli strumenti. • Tavolozze degli strumenti. • Plancia di comando. • Personalizzazione interfaccia. • Interazione con Autocad. • Limiti. • Comandi di zoom e panoramica. • Unità di misura. • Immissione coordinate. • Aiuti per il disegno (Snap, Osnap, Griglia, Limiti, Orto e Polare).
MODULO 2	COMANDI DI CREAZIONE, SELEZIONE E MODIFICA
	<ul style="list-style-type: none"> • Primitive geometriche (Linea, Cerchio, Arco, Rettangolo, Polilinea,...) • Strumenti di selezione degli oggetti • Trasformazione degli oggetti (sposta, ruota, scala, serie, specchio) • Modifica degli oggetti (grip, estendi, raccorda, cima, etc.)
MODULO 3	PROPRIETÀ DEGLI OGGETTI E LAYER
	<ul style="list-style-type: none"> • Tavolozza proprietà oggetto • Colore • Tipo linea • Spessore linea • Gestione e strumenti layer
MODULO 4	BLOCCHI
	<ul style="list-style-type: none"> • Creazione e inserimento di blocchi • Editor blocchi • Importazione ed esportazione di blocchi

 <p>SEZ. GEOMETRI COSTRUZIONI AMBIENTE E TERRITORIO</p>	CORSO DI BASE DI AUTODESK AUTOCAD	Pagina 2 di 2
	PER LE CLASSI V ^A SEZ. A E V ^A SEZ. B DOCENTE: PROF. GIUSEPPE TOMMASO DI VENTI ANNO SCOLASTICO 2014/2015	

MODULO 5	ANNOTAZIONI DISEGNO: TESTO, QUOTE E TRATTEGGIO
	<ul style="list-style-type: none"> • Stili di testo • Testo multilinea • Importazione testo • Stili di quota • Quote lineari • Quote allineate • Quote continue • Quote angolari • Quotatura raggio • Tratteggio
MODULO 6	STAMPA
	<ul style="list-style-type: none"> • Stampa da spazio modello • Stampa da spazio carta/layout • Stampa proprietà oggetto (tabella monocromatica) • Tabelle e stili di stampa • Esportazione di file in formato immagine

	CALENDARIO INCONTRI																		
	<table style="width: 100%; border-collapse: collapse;"> <tr> <td style="width: 33%;">Incontro 1</td> <td style="width: 33%;">13 novembre 2014</td> <td style="width: 33%;">dalle 15:00 alle 17:00</td> </tr> <tr> <td>Incontro 2</td> <td>05 novembre 2014</td> <td>dalle 15:00 alle 17:00</td> </tr> <tr> <td>Incontro 3</td> <td>11 novembre 2014</td> <td>dalle 15:00 alle 17:00</td> </tr> <tr> <td>Incontro 4</td> <td>12 novembre 2014</td> <td>dalle 15:00 alle 17:00</td> </tr> <tr> <td>Incontro 5</td> <td>25 novembre 2014</td> <td>dalle 15:00 alle 17:00</td> </tr> <tr> <td>Incontro 6</td> <td>02 dicembre 2014</td> <td>dalle 15:00 alle 17:00</td> </tr> </table>	Incontro 1	13 novembre 2014	dalle 15:00 alle 17:00	Incontro 2	05 novembre 2014	dalle 15:00 alle 17:00	Incontro 3	11 novembre 2014	dalle 15:00 alle 17:00	Incontro 4	12 novembre 2014	dalle 15:00 alle 17:00	Incontro 5	25 novembre 2014	dalle 15:00 alle 17:00	Incontro 6	02 dicembre 2014	dalle 15:00 alle 17:00
Incontro 1	13 novembre 2014	dalle 15:00 alle 17:00																	
Incontro 2	05 novembre 2014	dalle 15:00 alle 17:00																	
Incontro 3	11 novembre 2014	dalle 15:00 alle 17:00																	
Incontro 4	12 novembre 2014	dalle 15:00 alle 17:00																	
Incontro 5	25 novembre 2014	dalle 15:00 alle 17:00																	
Incontro 6	02 dicembre 2014	dalle 15:00 alle 17:00																	

	DISPENSE E APPROFONDIMENTI
	<p>Sul sito web della Sezione Geometri – Costruzioni Ambiente e Territorio http://digilander.libero.it/catgeometriacireale/index.htm sono disponibili le dispense del corso e altri contenuti per l'approfondimento.</p>