

Agosto '09 - Dintorni di Campitello (val di Fassa)



Il gruppo del Sassolungo e Sassopiatto



Il gruppo delle Odle



A sinistra i "Denti di Terra Rossa", mentre sulla destra lo Sciliar e Punta Santner



Scendendo dal Col Rodella per la "via Federico Augusto"




Yak finto...



... e quelli veri...



la "via Federico Augusto"





Arrivando al rifugio Pertini (2300m)...



... e al rif. Sassopiatto 2300 m



Panorama verso l'Alpe di Siusi



Giochi d'acqua del rio Duron



Panorama sulla Val di Fassa dal Sass Pordoi a 2952 m



Il gruppo del Sella





Il gruppo della Marmolada dal Sass Pordoi



Il Piz Boè 3152 m






Salita al Piz Boè



Foto di gruppo in cima al Piz Boè, 3152 m...



La capanna Fassa 3152 m



Discesa dalla cima del Piz Boè



Il breve tratto difficile sulla via di discesa





La discesa dal Boè (bisogna superare il saltino roccioso)



Il rif. Boè 2873 m



In realtà non è così complicato...



... solo un pochino...



Sullo sfondo spiccano da sn a dx l'Antelao e il Pelmo



Marmotta appollaiata al sole... verso la viela dal Pan



Il Sassopiatto e il Sassolungo dalla viel dal Pan



La viel dal Pan e sullo sfondo la Marmolada



Il gruppo del Sella e il Piz Boè dalla viel dal Pan



Rifugio Viel dal Pan 2432 m



Il lago Fedaia



Il Sassolungo dal Passo Sella



Verso il Rif. Vicenza



La via taglia un ghiaione



Verso l'Alpe di Siusi



Residui di nevai



Cunicolo 1a guerra mondiale



verso la ferrata Bepi Zac



Il rif. Passo Selle 2528 m



Sullo sfondo le Torri del Vajolet



Zona con resti di trincee e cunicoli



Ricordo dei caduti



La vallata di S. Nicolo




Il salto d'acqua presso la Baita alle Cascate




Ultimo strappo prima del passo S. Nicolo



Il rif. Passo S. Nicolo 2338 m



Panorama oltre il rifugio



Vista sul rifugio Contrin (sn) e l'omonima malga (dx), 300 metri più in basso