


Cappella di San Fermo, Monte Buio e discesa a Vallenzona (27.09.09)



Panorama verso il Monte Riondo e il passo dell'Incisa



Vetta monte Antola



Si lascia un'auto a Vallenzona e con le altre si sale a S. Fermo, 1177m, dove con i tre punti gialli e, poi, il simbolo cai n. 200 si sale verso il Buio, in circa 1h30m



Passaggio un minimo... difficoltoso... quasi all'arrivo



Si arriva in cima al monte Buio, 1400 m



Pausa pranzo dai prati sotto la cima, con panorama verso il passo Incisa



Panorama verso S. Fermo, all'ombra della croce di vetta del Buio





Foto di parte del gruppo partecipante



Si scende dalla vetta verso sinistra e si rientra nel bosco con il quadrato giallo, segnale che ci accompagna fino a Vallenzona, 723 m, in circa 2h



Da Vallenzona con l'auto (o le auto) lasciata/e al mattino si recuperano le altre, in quota, guidando per una decina di minuti (↑ Vallenzona)