


12.10.08 - Dalla cappella di S. Fermo al monte Buio



Sopra Vallengzona, da Vobbia, c'è la cappella di San Fermo (o S. Clemente) a 1177 m (le prime notizie sono del 1206!)



Panorama verso la cresta Buio - Antola



Panorama verso la cappella dal sentiero FIE tre punti giallo (Cai n. 200)








Dal passo Sesenelle (quadrivio), qui si abbandonano i simboli FIE x il n. 200


Poco prima della vetta si supera un punto chiuso da filo spinato (attenzione!)



In vetta al monte Buio a 1400 m (l'Antola dista circa 1h a piedi)



La cima dell'Antola dal Buio







La croce in vetta al Buio posta dal GEB di Busalla



Tonno dal Buio



Scendendo dalla cima per prendere il quadrato giallo x il rientro



Nella Faggeta tra i colori autunnali

