



Passeggiata tra i frutteti di Vasio



L'abitato di Brez visto da Seio



Il malandato "bait del Prinz", 1530 m, salendo al Penegal



Panorama... dalla cima del Penegal 1737 m



Malga di Ma losco 1546 m



Asini... e ... pic nic...



La città di Rovereto vista dall'edificio del museo sulla prima guerra mondiale




Orme dei dinosauri sull'omonima pista... scoperte nel 1990 da L. Chemini



Dalla caverna dove fu catturato dagli austriaci il patriota trentino Damiano Chiesa, poi fucilato



Il Canyon attrezzato del torrente Novella da Cloz





Tracce fossili...




Il lago di Pian Palù, 1800 m, nella vallata di Peio



Salendo a Malga Giumella, 1950 m



Corno di Tre Signori (3360 m)



Lagoustel a 2454 m



Marmotta di vedetta...



Malga Paludei 2106 m



Il lago di Pian Palù (Parco dello Stelvio)



Uno dei due laghi del Cornisello 2100 m (Parco Adamello Brenta)



Il lago più grande del Cornisello



Il lago Nero 2233 m




Verso l'alta valle





Vista d'insieme dei due laghi



Direzione verso il lago della Vedretta a 2612 m, distante oltre 1h



Lungo il sentiero dell'acqua del torrente Sarca di Nambron



Cascata di Amola 1370 m

Panorama verso le Dolomiti del Brenta



Il magnifico lastricato che sale a Malga Campostril



Malga Campostril a 1830 m, salendo ai laghi San Giuliano di Caderzone



Lago di Vacarsa 1912 m



Salendo alla Bocchetta dell'Acqua Fredda a 2184 m



I due laghi di S. Giuliano 1960 m



Il rifugio

Quando la fame è tanta...



Le Cascate del Nardis in Val di Genova



Margherite sott'acqua (!) in Val d'Ultimo

