



Montecarlo, il principato di Monaco

il Palais Princier



Alle 12h, c'è il cambio della guardia... molto coreografico...



Vista sul port De Fontvieille; si intravede lo stadio Louis II (*) costruito in mezzo alle case...



Il parco attrezzato



Il porticciolo di Cassis



sulla nave per la visita delle 5 Calanques (16 E adulti e 10 E ragazzi)



Calanque de Port Miou



Calanque de Port Pin






Calanque d'En Vau




Le Doigt de Dieu (il dito di Dio) all'ingresso della calanque d'En Vau




Calanque dell'Eissadon ↓



Faglia nell'Aiguille dell'Eissadon



Calanque del Devanson



Panorama su Cap Canaille



Il porto di Cassis







Calanque de Port Pin

... e dopo le Calanques si visitano a piedi...


2h30/3h andata e ritorno, dif. media, solo un paio di punti difficoltosi



Ancora Cap Canaille



Calanque d'En Vau



La parte più difficile x accedere alla Calanque d'En Vau (al ritorno)



Ci sono dei saliscendi e quindi si impiega all'incirca lo stesso tempo sia all'andata che al ritorno...



barca naufragata a Port Pin



Ultimo sole sugli alberi di Cap Cable



il porticciolo di Port Miou



Cassis dalla strada panoramica "Corniche des Cretes"



spiaggia di San Raphael



Torre dalla Plage du Debarquement (sbarco alleato del 15.8.44) nella Corniche de l'Estérel



Panorama dal Pointe du Cap Roux



Le due isole di Lerins, davanti a Cannes



Particolare di Cannes...



... la città del cinema...



◆ : Calanques * : Cassis ★ : Corniche de l'Estérel e Pointe du Cap Roux ◆ : Isole di Lerins ✕ : Monaco
In auto lungo la costa da Cassis a Tolone e poi da Frejus a Cannes (il resto autostrada – da Hyeres a Frejus lungo la costa nel 2009)

In estate, accessi con limitazioni per le auto, da controllare con l'ufficio informazioni:



■ Percorso a piedi alle Calanques
 circa 2h30 A/R - media diff.