

Panorama da S.Rocco di Camogli

Da Camogli, si sale su scalinata con due pallini rossi pieni fino a S Rocco (30') e da lì, quasi in piano su asfalto (attenzione alle auto), a Ruta (30') a 269 m



Sulla sinistra S.Rocco




S.Rocco




Da Camogli verso Genova




Camogli



Recco



Salita nel bosco, sopra Ruta di Camogli (simboli: due tondi rossi vuoti)




Il santuario di Caravaggio che emerge tra gli alberi (615 m), per un attimo tra le nubi




Dopo una sella, si taglia a destra (tre punti rossi a triangolo) con via assoluta




subito dopo, c'è una ripida scalinata...



Alla fine, circa 1h30 da Ruta



Panoramica sugli affreschi all'interno del Santuario della Madonna del Caravaggio



In lontananza il Santuario di Montalegno



panorama verso l'interno



Il Santuario della Madonna del Caravaggio (aperto con ristoro e focaccine: il 1 maggio, la prima domenica di giugno e l'ultima di settembre)



Panorama su Rapallo -- con il segnavia trattino con due pallini rossi (*molto mal ridotto*) si scende a Rapallo (1h30 fino ai sobborghi e poi altri 45' x stazione FS - in tot. disl. 600 mt e diff. E). Meteo buono, moderatamente caldo vista la bassa quota; soprattutto il ritorno è un po' troppo al sole e ben riparato