




Appena entrati in val di Rhemes, verso la cresta di spartiacque con la Valsavaranche.



Nei primissimi metri si attraversa un boschetto



Poi si esce allo scoperto



uno dei primi salti che si vede



Il sentiero è ben sistemato...



Retrospectiva sul fondovalle

sulla sinistra la Dora di Rhemes che si snoda in strette e severe forre rocciose



Appare la Granta Parei...

Cascata che scende da una bastionata rocciosa




Si continua in un ambiente splendido...

...con diversi corsi d'acqua che precipitano a valle



Verso l'alta valle...

... e verso la bassa valle



Cascata che precipita dalle barre rocciose della Grand Traversiere



Le ripide elevazioni della Grande Rousse ?? 3607 m



La massiccia parete che si sviluppa sulla destra del sentiero di salita



Il rifugio Benevolo a 2285 m, costruito nel 1930, e la Granta Parei 3387 m (l'imponente bastionata calcarea, autentica muraglia rocciosa)



Ghiacciaio di Lavessey e Fond, tra Punta di Basey 3338 m e di Galisia 3346 m



Ponte in pietra oltre il rifugio



giochi d'acqua ... al rallentatore...



Verso il fondo valle... Grand Combin???



Baite della Montagna di Lavessey



Ponte romano in pietra, accanto a quello moderno



Le marmotte si avvistano molto facilmente...



Al pomeriggio la cascata è molto più ricca d'acqua con effetti... nebulizzanti ben evidenti...



Restauri a Fos con la chiesetta di S. Giacomo



Il villaggio di Thumel



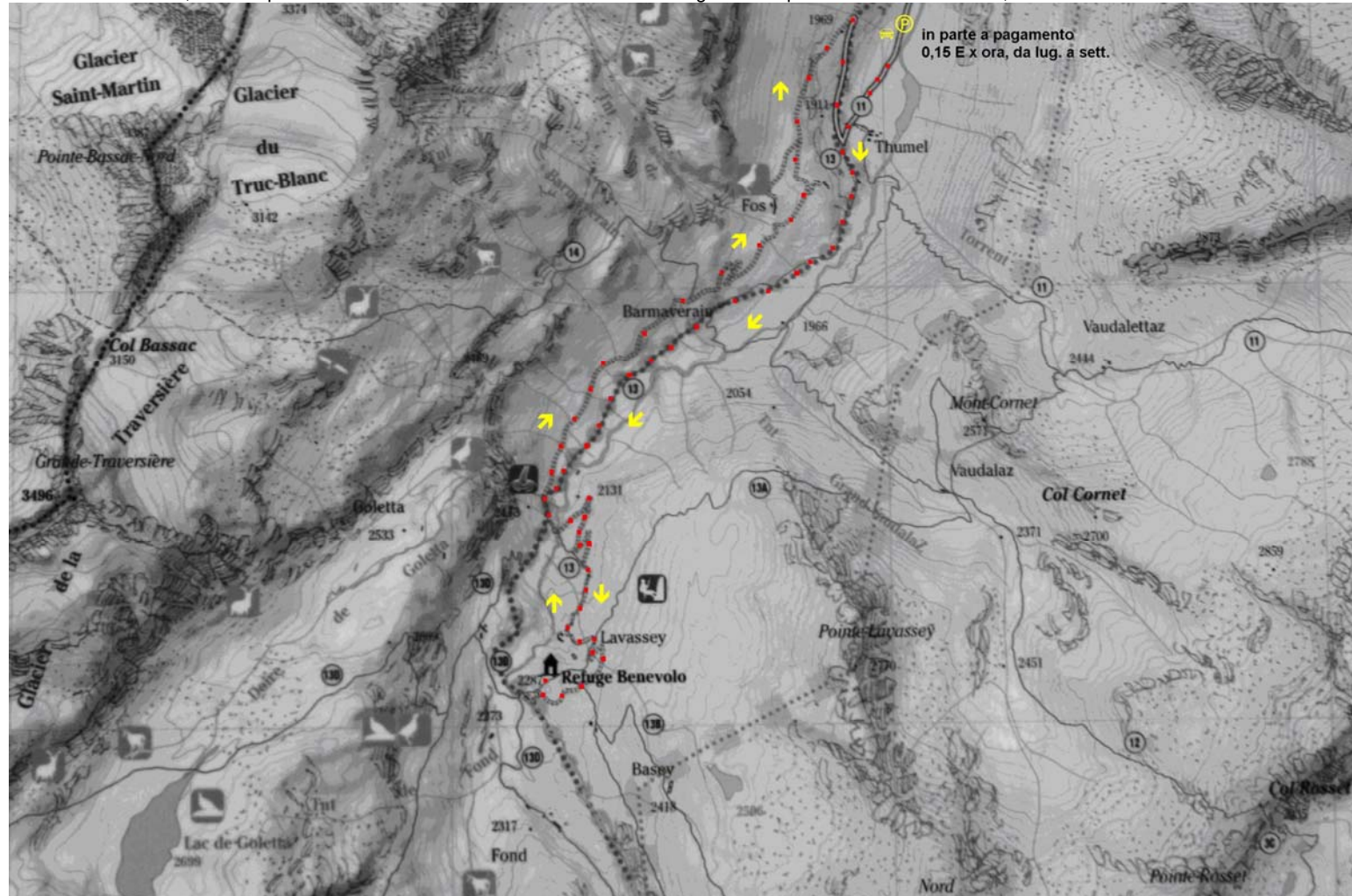
Pellaud



Rhemes Notre-Dame, in un ampio terrazzo erboso



L'aguzzo campanile della chiesa di Bruil, sede del comune di Rhemes Notre-Dame



Segnavia 13, diff. T/E, 450 m di disl. 3h/3h30m A/R (foto carta Alta Val di Rhemes - Ao)