



Panorama lungo il sentiero che dal passo del Tonale va ai ruderi del forte Zaccarana



Particolare dell'interno del forte Zaccarana



Verso l'alta valle di Strino





I resti di un accampamento austriaco della prima guerra mondiale a 2500 metri



Il primo dei laghi di Strino a 2578 m



Il secondo dei laghi di Strino





Marmotta appollaiata sulla roccia



un passaggio difficile al ritorno...



Lezione di Nordic Walking nei boschi di Folgarida



Festa del Hotel Derby presso la Malga di Dimaro (<http://www.hotelderby.net/ita/default.htm>)  
Ottima convenzione cral...!!!!!!!



Polenta di Storo a volontà con spezzatino...



Lezione Botanica in val di Meledrio



La vecchia strada di collegamento utilizzata dall'imperatore asburgico x andare a Madonna di Campiglio

-- Calcare restaurata



Il lago Ritorto 2063 m



il lago Lambin 2326 m, lungo il giro dei Cinque laghi un po' sopravvalutato...



Arrivando al lago Seredoli 2383 m




vista dall'alto sul lago Nero (2243 m) a forma di omino...



Il lago Gelato a 2389 m




Ancora il lago Seredoli



Il lago Nambino 1770 m...



...e l'omonimo rifugio



Il lago di Molveno e...



... il relativo abitato



I resti del castello di Belfort vicino a Sprmaggiore



Pian Bedole, in alta val di Genova 1579 m



Il rifugio Bedole 1641 m



la cascata che precipita dal ghiacciaio Mandrone



A sinistra il torrente che scende dalla vedretta Lobbia a destra quello che scende dal Mandrone -- Verso il gruppo della Presanella



L'imponente vedretta del Mandrone e il fiume che precipita a valle...




Centro studi Payer 2430 m



il rifugio Mandrone città di Trento a 2450 m



Verso il lago Mandrone



i due ghiacciai visti dal rifugio



Cimitero di guerra



Passaggi sulla via del ritorno...

