




Si parte dall'uscita di Arma di Taggia, dopo aver fatto benzina presso una stazione dell'iper *Le Clerc* a prezzi vantaggiosi, e si risale fino a... Badalucco 179 mt.



Montalto Ligure 315 mt.




Il villaggio di Glori 425 mt.



Triora 780 mt.




Scorci del borgo medioevale






Andagna



Chiesa di San Bernardino XIV Sec.



Triora vista dalla strada che sale alla Colla di Langan alto 1127 mt.



Panorama verso la zona del Toraggio e Pietravecchia (?)


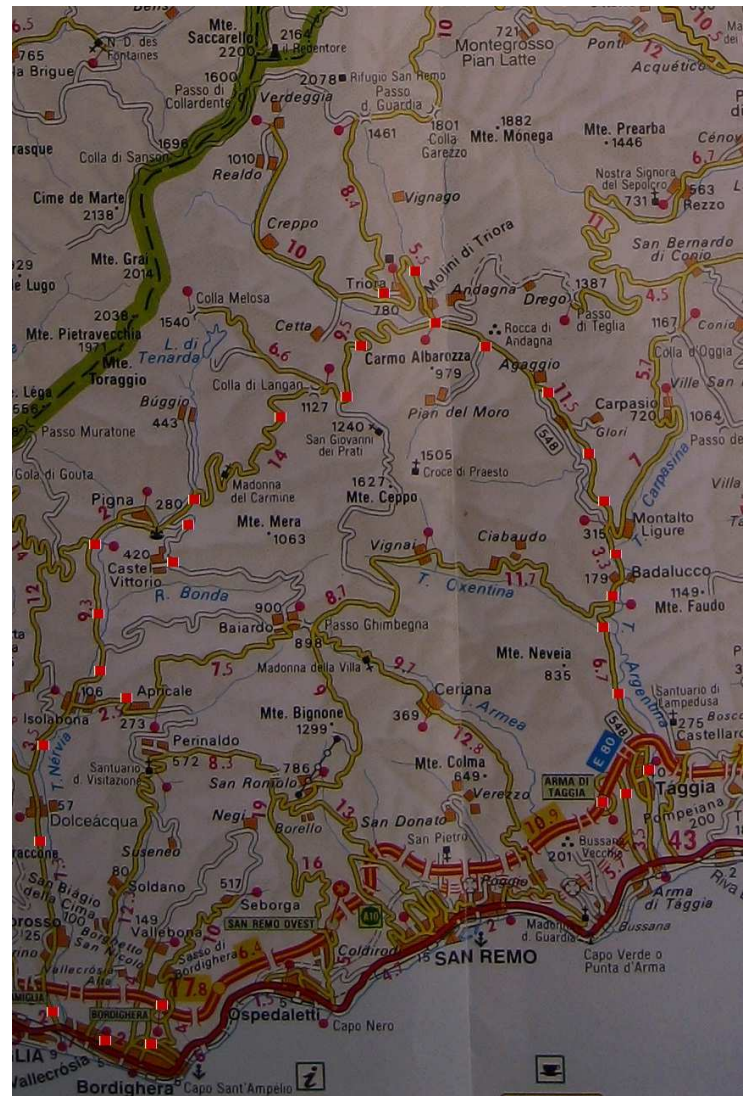


Castelvitto 420 mt.



Apricale 273 mt.





Profilo di Perinaldo mt. 572 mt.