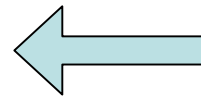




# PROGETTO MARGONARA – IMPATTO AMBIENTALE

Questa è una foto del  
plastico del porto  
turistico presentato  
ufficialmente dal  
progettista.



Possiamo sovrapporla con le  
foto aeree del sito di  
costruzione per verificare  
l'imponenza dell'opera.

*NOTA: la corrispondenza tra le foto sovrapposte risulta perfetta, pertanto il risultato grafico è assolutamente attendibile.*



**FOCE RIO  
TERMINE**

**SCOGLIO  
MADONNETTA**

© 2007 Europa Technologies

Image © 2007 DigitalGlobe

© 2005 Google

Pointer 44°19'18.55" N 8°29'41.11" E elev 3 ft

Streaming ||||| 100%

Eye alt 2961 ft



**FOCE RIO  
TERMINE**

**SCOGLIO  
MADONNETTA**

© 2007 Europa Technologies

Image © 2007 DigitalGlobe

© 2005 Google

Pointer 44°19'18.55" N 8°29'41.11" E elev 3 ft

Streaming ||||| 100%

Eye alt 2961 ft



**NUOVA  
DIGA**

**TORRE**

© 2007 Europa Technologies

Image © 2007 DigitalGlobe

© 2005 Google

Pointer 44°19'18.55" N 8°29'41.11" E elev 3 ft

Streaming ||||| 100%

Eye alt 2961 ft



© 2007 Europa Technologies

Image © 2007 DigitalGlobe

© 2005 Google

Pointer 44°19'18.55" N 8°29'41.11" E elev 3 ft

Streaming ||||| 100%

Eye alt 2961 ft



Albissola Marina

© 2007 Europa Technologies

© 2005 Google

Image © 2007 DigitalGlobe

Pointer 44°19'16.05" N 8°29'42.90" E elev 2 ft Streaming 1% Eye alt 5827 ft

# Il porto della Margonara è **GRANDE COME ALBISSOLA**



Immagine ottenuta sovrapponendo una foto del plastico ufficiale del progetto con una foto aerea di Albissola, con perfetta corrispondenza delle scale dimensionali.

© 2007 Europa Technologies

Image © 2007 DigitalGlobe

© 2005 Google

Pointer 44°19'16.05" N 8°29'42.90" E elev 2 ft

Streaming

1%

Eye alt 5827 ft