


2° ASSISTENZA KM. 20









DA VIA COMUNALE ANTICA -SOMMA LOMBARDO a VIA RONCACCIO (DIETRO CIMITERO) - CASORATE SEMPIONE

COORDINATE GPS 45.666088,8.745867



Indicazioni stradali per Via del Roncaccio CASORATE SEMPIONE
10,1 km – circa 12 min

 Via Comunale Antica

1. Procedi in direzione **sud** su **Via Comunale Antica** 27 m
27 m (totale)
-  2. Svolta a destra verso **SS336** 120 m
150 m (totale)
-  3. Alla rotonda prendi la **3a** uscita e imbocca **SS336** 2,8 km
Circa 3 min 2,9 km (totale)
-  4. Alla rotonda prendi la **3a** uscita e imbocca lo svincolo **SS336** per **Aeroporto Malpenza Terminal 2/Milano/Varese** 450 m
Circa 45 sec 3,3 km (totale)
5. Entra in **SS336** 2,9 km
Circa 2 min 6,2 km (totale)
-  6. Prendi l'uscita **SP15** verso **Casorate S.** 600 m
6,9 km (totale)
-  7. Svolta leggermente a destra e imbocca **Strada Provinciale 15** 350 m
7,2 km (totale)
8. Continua su **Via Papa Giovanni XXIII** 850 m
Circa 56 sec 8,1 km (totale)
-  9. Svolta a sinistra e imbocca **Via per Casorate** 550 m
Circa 1 min 8,6 km (totale)
10. Continua su **Strada Provinciale 68** 450 m
9,1 km (totale)
11. Continua su **Via Roma** 800 m
Attraversa la rotonda
Circa 1 min 9,9 km (totale)
-  12. Svolta a sinistra verso **Via del Roncaccio** 150 m
10,0 km (totale)
-  13. Prendi la prima a destra in corrispondenza di **Via del Roncaccio** 57 m
10,1 km (totale)

 Via del Roncaccio