


Punta Corti (m 3073)

La vetta dedicata al grande alpinista valtellinese Alfredo Corti (Tresivio 1880- Roma 1973)



Il gruppo Ron-Painale versante E. Foto scattata il 9 novembre 2005 dalla Cima di Ganda Rossa.

Partenza

Campello, Rifugio Erler (m 1420)

Come ci si arriva

Da Sondrio prendere la Strada Panoramica in direzione Teglio. Si passeranno Montagna, Poggiridenti e Tresivio. Giunti a Ponte, alla chiesetta di san Gregorio, prendere a sinistra per Teglio, quindi, dopo una breve salita, prendere la strada che sale a sinistra fra i meleti verso la Val Fontana. Si prosegue sempre sulla medesima inoltrandosi nella valle. Dopo il ponte di premelè alcuni tornanti si passa sul lato idrografico sx della valle. Alcuni tornanti asfaltati conducono al guado a pochi metri dal rifugio Erler (è anche il limite dell'asfalto)

Via

Alpe Vicima (m 2133) - canalone E a S del Passo di Vicima - cresta N

Tempo intero giro

10h

Attrezzatura richiesta

Abbigliamento per l'alta montagna, corda, imbracatura, fettucce

Condizioni meteo


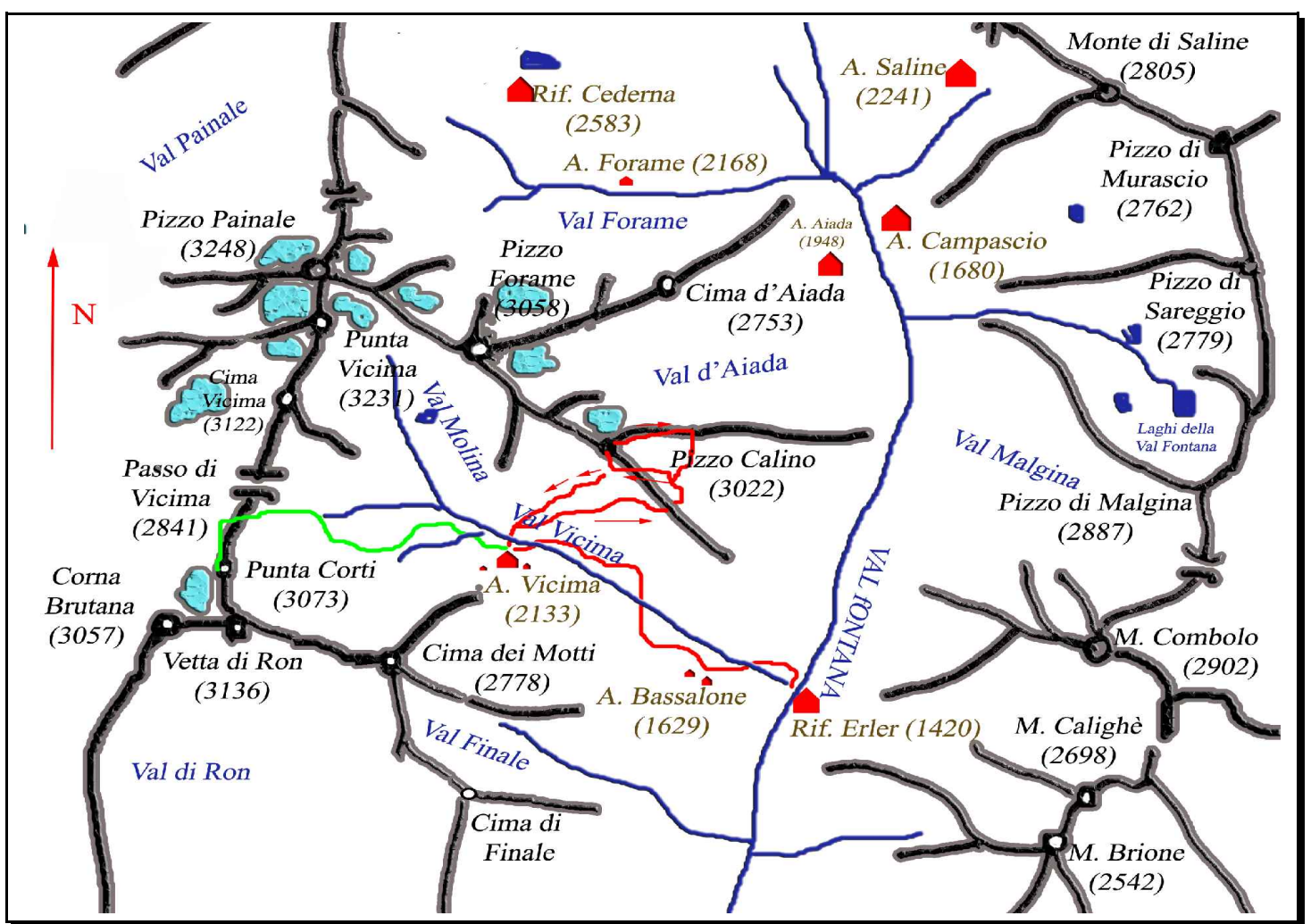
Sereno poi nuvoloso, temperatura mite. Condizioni ottime.

Difficoltà del giorno

4 -

Giudizio di guide serie (condizioni ideali)

Alpinistica PD- : Tratti d'arrampicata su rocce di II/III molto friabili ed esposte.





Zio Angelo sulla cresta della Punta Corti, alla sua sx il gruppo della Sella.

Punta Corti cista dalla Val Painale. 1) punto in cui si monta la cresta; 2) punto in cui s'abbandona la cresta; 3) ultimo intaglio; 4) Punta Corti.

